




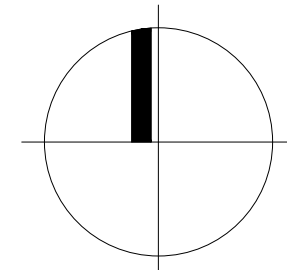


-  Programmgebiet soziale Stadt - Gebietskulisse
-  Maßnahmebereich mit Bezeichnung - Erhalt durch Nutzung - Gemeinbedarf und Folgenutzungen
-  Maßnahmebereich mit Bezeichnung - Spiel- und Sporteinrichtung
-  Maßnahmebereich mit Bezeichnung - Erhalt durch Nutzung - verschiedene Nutzungen
-  Maßnahmebereich mit Bezeichnung - Grünanlage mit Auswirkung auf das Wohnumfeld
-  Vorhandene soziale Trägereinrichtungen mit Bezeichnung
-  Hauptstraßenzüge in der Kernstadt



Größe des Programmgebiets: 44,11ha

Änderungsvermerke:		
Index:	Datum:	Änderungsinhalt:
		Festlegung gemäß Gesamtmaßnahmenberatung am 31.05.2016
<b>Integriertes Entwicklungskonzept IEK - Fortschreibung, Stand: 31.05.2017</b>		
Auftraggeber:	<b>Stadt Bad Freienwalde</b> 16259 Bad Freienwalde Karl-Marx-Straße 1  Tel. 03344 / 412 113 Fax. 03344 / 412 153	Planung: <b>P+G Planungsbüro</b> Mühlenstraße 21 16259 Bad Freienwalde  Tel. 03344/333353 Fax. 03344/333354  E-Mail: info@prueger-goschin.de
Unterschrift:		Unterschrift:
Planung:		Datum: 26.10.2016
Planinhalt:	<b>Programmgebiet - Soziale Stadt - Kernstadt mit Verortung der Einzelmaßnahmen</b>	
Dateiname:	E:\Goschin\A\Z\Autocad\Bad_Freienwalde\Soziale Stadt\Soziale Stadt_Programmgebiet_31.05.2016.dwg	Blatt-Nr.: <b>01</b>
Bearbeiter:	Dipl.-Ing. A.Goschin	Gezeichnet: A. Goschin
		Format: A3