

Zeichenerklärung

Planung

- Einschnittsböschung
- Fahrbahn mit Achse
- Gef. Sicherheitsstreifen
- Gehweg mit Zufahrt
- Bankett
- Dammböschung
- Straßennebenflächen
- Fahrbahnteiler / Insel / Parkstreifen
- Stützwand
- Baufeldgrenze
- Geltungsbereich des Bebauungsplanverfahrens

Sonstiges vorhanden

- vorhandener Laubbaum / Baumbfällung / Baumschutz
- Rückbaufläche
- geplanter Gebäudeabbruch
- Sichtfeld

Schutzgebiete

- Einzeldenkmal "Baudenkmal"
- Bodendenkmal

Verwaltung

- Flurgrenze
- Flurstücksgrenze

geplant

- Schattenflächen an den Mittelinseln
- Anpassungsbereiche Fahrbahn

Neigungsbruchpunkt mit Angabe von Ausrundungshalbmesser, Längsneigung und Abstand zum nächsten Neigungsbruchpunkt

Gradientenhochpunkt

Querneigung

Verwaltung

geplant

Lagesystem: ETRS 89 Höhensystem: DHNN 92

	Datum	Name	Unterschrift
bearbeitet	10/18	MMU	
gezeichnet	10/18	MSI	
geprüft	10/18	KarMu	
	10/18		

VIC Plänen und Beraten GmbH
Hauptstr. Potsdam
Sauerbruchstraße 12
14460 Potsdam
Tel: +49 (0)331 - 7496 326
Fax: +49 (0)331 - 7496 314
E-Mail: info@vic-gmbh.de

Dipl.-Ing. Karsten Möller
Abteilungsleiter Verkehrsanlagen

	Datum	Name	Unterschrift
bearbeitet			
gezeichnet			
geprüft			
Ausf.-Nr.:			

Stadtverwaltung
Bad Freienwalde (Oder)
Karl-Marx-Straße 1
16259 Bad Freienwalde (Oder)

Nr.	Art der Änderung	Datum	Zeichen

VORENTWURF

Land Brandenburg

Straße: B158 Unterlage / Blatt: 5 / 1
Abschn.-Nr.: 070; 060 Lageplan
Station: von km 0,367 (070) bis km 0,783 (060)

PROJIS-Nr.: - Maßstab: 1:500

B 158 in Bad Freienwalde (Oder)
Umbau der Verkehrsanlage im Kreuzungsbereich
B 158 - Königstraße/Gesundbrunnstraße

aufgestellt: Stadtverwaltung

Bad Freienwalde (Oder), den

Entwurfsvermessung: 12/2016
Ergänzungen: 01/2018

VIC Plänen und Beraten GmbH
Ingenieurvermessung
Ammonstraße 35
01067 Dresden

Landkreis Märkisch-Oderland
Bad Freienwalde
Flur 13

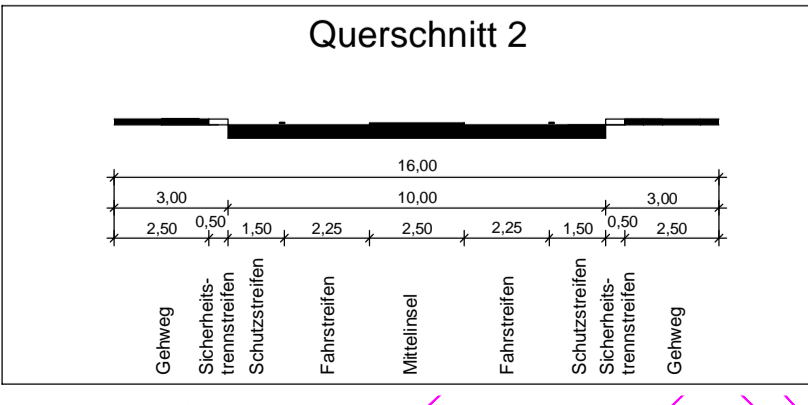
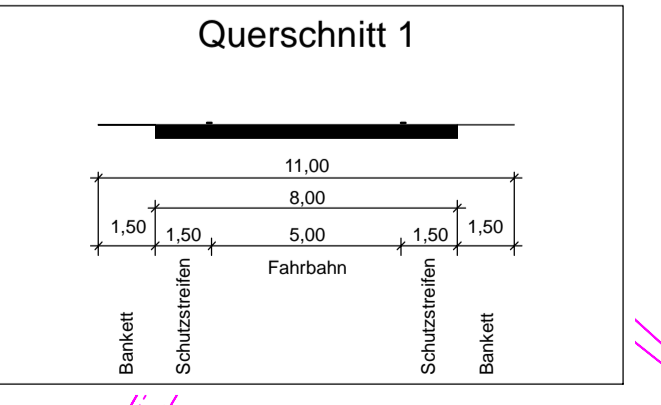
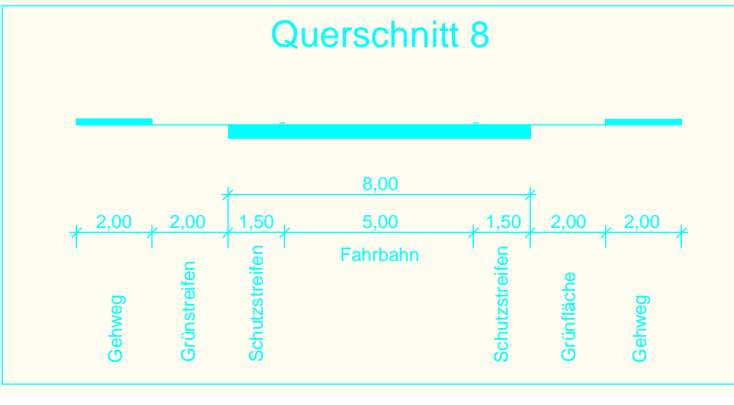
SCHLOSS
BAD FREIENWALDE
MUSEUM

Landkreis Märkisch-Oderland
Bad Freienwalde
Flur 12

Landkreis Märkisch-Oderland
Bad Freienwalde
Flur 11

Landkreis Märkisch-Oderland
Bad Freienwalde
Flur 11

Landkreis Märkisch-Oderland
Bad Freienwalde
Flur 13



Anschlussplanung
Beit.-km 0,342; Abschnitt 070
Planungsbüro VIC Plänen und Beraten
Stand Februar 2018 (Ausführungsplanung)
z.Zeit im Bau

Anschlussplanung
Planungsbüro Frank Zieske
Barrierefreier Zugang
Schlosspark-Ambulanz
Berliner Strasse 1 - 9
Stand 06.03.2015

Anschlussplanung bereits fertiggestellt
Planungsbüro Frank Zieske
Barrierefreier Zugang
Schlosspark-Ambulanz
Berliner Strasse 1 - 9

Beginn der Baustrecke
Beit.-km 0+875,000 (LBS070)
Beit.-km 0,361 (LBS071)
Anpassung in Lage und Höhe
von Beit.-km 0+815 bis Beit.-km 0+900

Haltestelle
"Schlosspark"

Haltestelle
"Schlosspark"

